



Plochy a koridory pro veřejně prospěšné stavby, veřejně prospěšné opatření, pro která lze práva k pozemkům a stavbám vyvlastnit dle § 170 zák. 183/2006 Sb.

 plocha pro veřejně prospěšné opatření sloužící ke snížení ohrožení území povodněmi a zvýšení retenční schopnosti území, chráněné před prašností a hlukem


 plocha pro dopravní nebo technickou infrastrukturu

Ox označení ploch pro veřejně prospěšné opatření sloužící ke snížení ohrožení území povodněmi a zvýšení retenční schopnosti území, chráněné před prašností a hlukem

X označení ploch pro dopravní a technickou infrastrukturu

Informace o území

 hranice zastavěného území 8/2021

 hranice zastavitelných ploch navržených ve změně č. 1 ÚP

Označení správního orgánu, který změnu č.1 územního plánu vydal	Zastupitelstvo obce Mutějovice
Datum nabytí účinnosti	
Jméno a příjmení, funkce a podpis oprávněné úřední osoby pořizovatele, otisk úředního razítka	Starosta obce Martin Pinka

VÝKRES VEŘEJNĚ PROSPĚŠNÝCH STAVEB, OPATŘENÍ A ASANACÍ ZMĚNA Č. 1 ÚP MUTĚJOVICE ETAPA K VEŘEJNÉMU PROJEDNÁNÍ	VÝKRES	PARÉ	ING. ARCH. J. MEJSNAROVÁ, AUTORIZOVANÝ ARCHITEKT URBANISTICKÉ STUDIO SPOLUPRÁCE: ING. ARCH. M. TUNKOVÁ, AUTORIZOVANÝ ARCHITEKT ING. D. FRANKE, Ph.D.
	4		
DATUM ZPRACOVÁNÍ 5/2022	MĚŘÍTKO 1 : 5 000	