



 lokality záboru

Kultury v lokalitách urbanistických řešení

 trvalý travní porost


 orná půda

 ostatní

Informace o území


 hranice zastavěného území 8/2021

 hranice zastavitelných ploch navržených ve změně č. 1 ÚP


 Investice do půdy - plošná odvodnění (doplňující průzkum)

••• Investice do půdy - liniová odvodnění (ÚAP) se v řešených lokalitách Z1 ÚP nevyskytují

 12345 Bonitovaná půdně ekologická jednotka - BPEJ (ÚAP)

 Účelové komunikace sloužící k obhospodařování zemědělských a lesních pozemků vč. polních cest

Označení správního orgánu, který změnu č.1 územního plánu vydal	Zastupitelstvo obce Mutějovice
Datum nabytí účinnosti	
Jméno a příjmení, funkce a podpis oprávněné úřední osoby pořizovatele, otisk úředního razítka	Starosta obce Martin Pinka

VÝKRES PŘEDPOKLÁDANÝCH ZÁBORŮ PŮDNÍHO FONDU GRAFICKÁ ČÁST ODŮVODNĚNÍ ZMĚNA Č. 1 ÚP MUTĚJOVICE ETAPA K VEŘEJNÉMU PROJEDNÁNÍ DATUM ZPRACOVÁNÍ 5/2022	VÝKRES	PARÉ	ING. ARCH. J. MEJSNAROVÁ , AUTORIZOVANÝ ARCHITEKT URBANISTICKÉ STUDIO SPOLUPRÁCE: ING. ARCH. M. TUNKOVÁ, AUTORIZOVANÝ ARCHITEKT ING. D. FRANKE, Ph.D.
			

7

MĚŘITKO
1 : 5 000